


Localisez vos ancêtres sur une carte



Le 27 janv. 2025 par Frédéric Thébault

Grâce à la cartographie interactive de Geneanet, vous pouvez visualiser tous vos ancêtres en un clin d'œil sur une carte du monde, et même aller voir la rue où ils habitaient !



Pour accéder à la cartographie de votre arbre, utilisez le menu "Données de l'arbre", accessible via le "Menu" situé en haut de l'écran, juste à gauche du titre de votre arbre :



C'est le tout premier pavé, "Répartition géographique", qu'il faut utiliser :

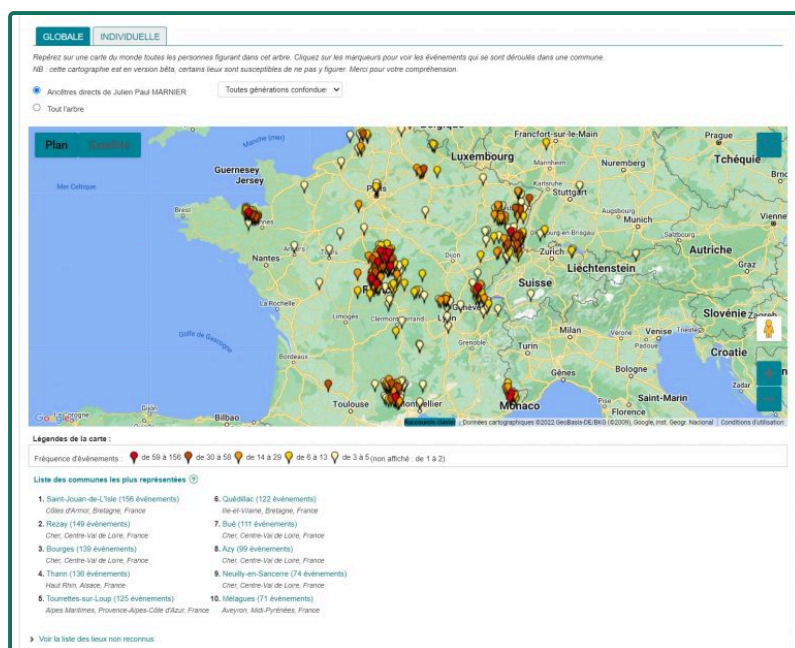


Il existe un second moyen d'accès, en passant par la page d'accueil de votre arbre et descendant jusqu'au menu "Répartition géographique" qui vous présente ce que l'on appelle un "nuage" des lieux les plus utilisés, puis en cliquant sur le lien "Voir la cartographie" en haut à droite :



1/ La cartographie globale

La cartographie s'affiche au bout d'un court délai qui peut aller jusqu'à une minute*. Prenez patience ! C'est la cartographie "globale", qui concerne à la fois les naissances, mariages et décès de tous vos ancêtres depuis la souche, qui est présentée par défaut. Elle est accessible à tous gratuitement.



Une échelle colorimétrique vous permet d'appréhender immédiatement les endroits les plus fréquents de votre généalogie. Sous la carte, vous retrouvez la liste des lieux du nuage. Vous pouvez affiner le nombre de générations prises en compte via le menu déroulant du haut.

2/ La cartographie individuelle

Cliquez sur l'onglet "Individuelle" pour affiner la carte des ancêtres d'un ancêtre déterminé (NB : la cartographie est proposée jusqu'au XVIe siècle, au-delà les lieux sont souvent imprécis ou inexistants, tenez en compte). Elle est réservée aux membres Premium.

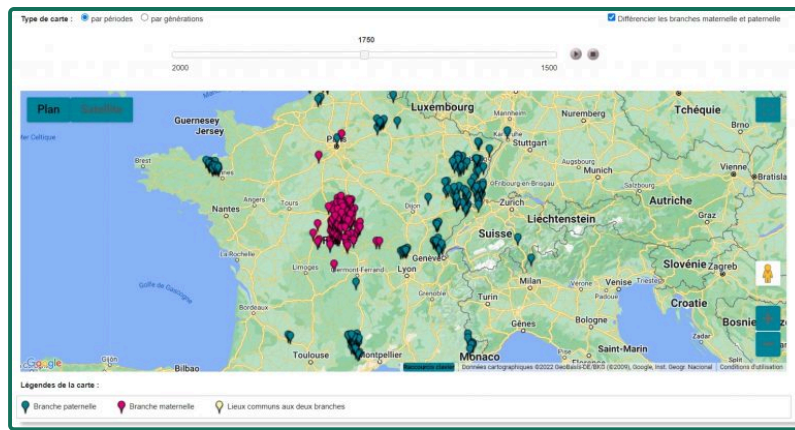
Personnes pour lesquelles une répartition géographique individuelle e

- Génération 1
 - 1 - Julien Paul MARNIER 1963
- Génération 2
 - 2 - Jacques Charles Émile MARNIER 1935
 - 3 - Élisabeth LEFEVRE 1942
- Génération 3
 - 4 - Georges André MARNIER 1908-1978
 - 5 - Renée Marie Eugénie ROYAL 1913-1944
 - 6 - Maurice LEFEVRE 1892-1977
 - 7 - Denise Marie Andrée SURGET 1906-1983
- Génération 4
 - 8 - Pierre Gustave Henri MARNIER 1887-1916
 - 9 - Gabrielle Alice FIGEAC 1888-1980
 - 10 - Célestin Pierre ROYAL 1876-1935
 - 11 - Juliette Félicie Augustine Marie PARGNAC 1893-1977
 - 12 - Hubert Jean LEFEVRE 1860-1942
 - 13 - Cécile BOURQUIN 1863-1941
 - 14 - Jean Joseph Henri SURGET 1866-1936
 - 15 - Hélène Marie DUJARDIN 1875-1941
- Génération 5
 - 18 - Jean Henri Emmanuel FIGEAC
 - 19 - Anne-Marie MAGNANT
 - 20 - Philippe Maurice Albert Eugène ROYAL 1844
 - 21 - Angélique Marie Julienne Sophie DUROY 1844
 - 24 - Philinne Auguste LEFEVRE

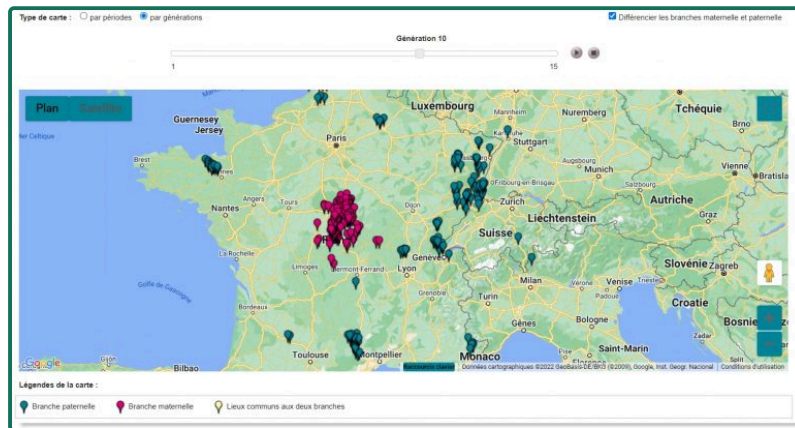
Vous pouvez aussi utiliser le menu “Répartition géographique” depuis la fiche de n’importe quel ancêtre en utilisant le menu “Plus”.



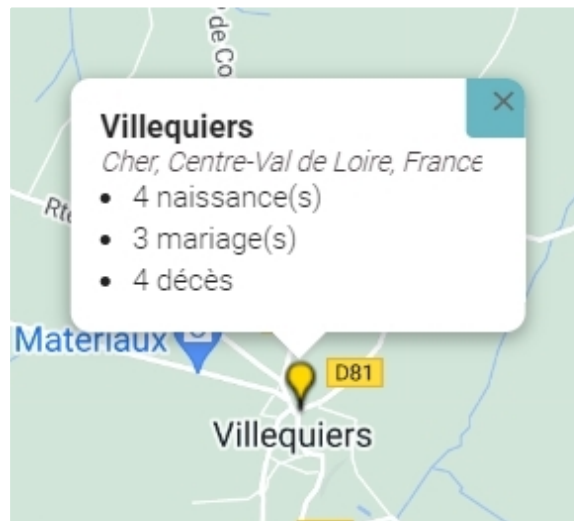
La carte qui s’affiche est un peu différente. Par défaut, elle est présentée par générations, et distingue les ancêtres paternels des ancêtres maternels. Elle est réglable sur une échelle de temps : vous pouvez déplacer le curseur par tranches de 25 ans, ou cliquez sur le bouton “lecture” à droite pour que l’affichage évolue tout seul.



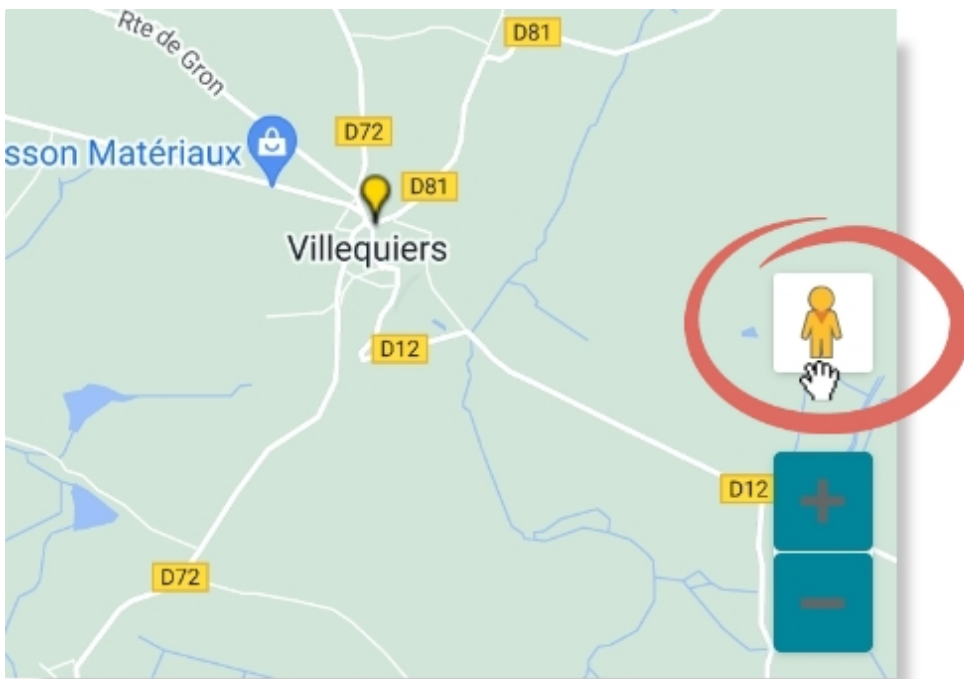
Cliquez le bouton-radio “par générations” au dessus de la carte et vous pourrez naviguer... par générations.



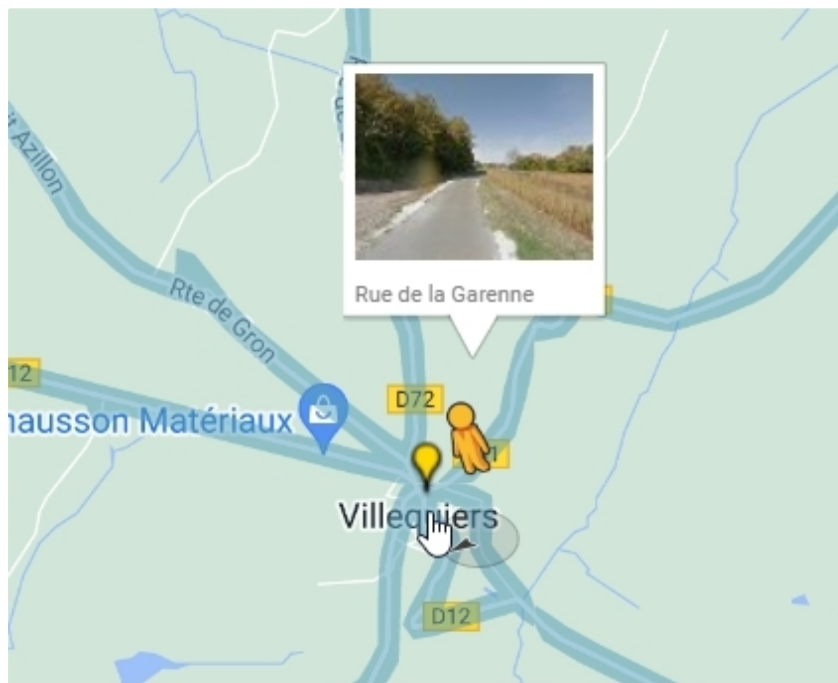
Un clic sur les pictogrammes affichés permet d’obtenir le détail des événements ayant eu lieu dans la commune :



Cerise sur le gâteau, les cartes Google Maps présentent les vues Street View en cliquant sur le petit bonhomme orangé (il s’appelle “Pegman”) : déplacez le avec votre souris :



Les routes photographiées sont marquées en bleu :



Relâchez la souris sur le point désiré (attention il faut avoir zoomé au maximum !), la photo de l'endroit en 3D apparaît :





Vous pouvez vous déplacer dans l'image en cliquant sur les flèches, comme si vous étiez, et il y a parfois en haut, sous l'adresse, la possibilité de changer d'année quand il y a eu des photos prises plusieurs fois au cours des années (depuis 2008 voire avant).

* NB : si cela ne fonctionne pas, cela peut signifier que vos lieux ne sont pas correctement indexés (saisis de façon non conforme par exemple) ou que votre arbre vient juste d'être mis à jour. Pour accélérer le processus, vous pouvez lancer une indexation manuelle de l'arbre. Au besoin, contactez notre assistance via nos forums d'aide.

46 commentaires



Jean Claude SEMELAIGNE
(semelaigne)  
31/01/2025

Toujours plus avec Geneanet premium, bravo!



Elisabeth LOIR-MONGAZON
(eloirmongazon)  
30/01/2025

Sur l'onglet "plus" sur la fiche individuelle, je n'ai pas l'item "répartition géographique" comme mentionné ci-dessus mais ai à la place "naviguer avec cette sosa n°1" ???

Réponse de Geneanet : L'option de "répartition géographique" individuelle est réservée aux membres Premium. La mention n'apparaît que sur la souche de l'arbre et ses sosas jusqu'à la sixième génération.

Voir la suite



Réagissez à cet article

Pour toute question d'ordre technique ou individuel, merci de contacter notre assistance via nos forums d'aide. **Poster le commentaire**

Suivez-nous sur les réseaux sociaux



Rechercher

Rechercher un article dans ce blog

Rechercher

Tous les articles

[Geneanet - le site](#)

[Geneanet - les projets](#)

[La généalogie](#)

[Autour de la généalogie](#)

Proposer une actualité

Vous pouvez utiliser ce formulaire pour proposer une actualité, communiquer sur un évènement ou une manifestation.

[Actualité des associations, institutions...](#)

[Agenda des familles](#)

Notre recommandation



[Trouver des cousins inconnus ou perdus de vue](#)

9,90 €

[Voir le produit](#)

[Voir toute la boutique](#)

Archives en ligne

[Annuaire des archives en ligne](#)

[Annuaire des associations](#)

Geneanet respecte les généalogistes : vous restez intégralement propriétaire de votre arbre généalogique et des documents que vous partagez sur Geneanet ([voir plus](#))

Voir aussi : [Français](#) [English](#) [Deutsch](#) [Italiano](#) [Norsk](#) [Suomi](#) [Svenska](#) [Português](#) [Español](#) [Nederlands](#) [Popularité de votre nom de famille](#) [Recherche par pays](#) [Catalogue bibliothèque par pays](#) [Catalogue bibliothèque par thèmes](#) [Lieux référencés](#)